
















CALENDARIO FORMATIVO 2009-2010

www.eaprendo.es

cursos@eaprendo.es

OFERTA CURSOS 2009-2010

CURSOS EXPERTO

	PROGRAMA	FECHA COMIENZO	DURACION HORAS	PRECIO EUROS
EXPERTO AGROFORESTAL.				
Introducción a los SIG		MATRICULA ABIERTA	235 (5 MESES)	1.800
Planificación Agroforestal y Gestión de Espacios Naturales				
Diseño de Viales Agroforestales				
Evaluación de Incendios				
Análisis de Cuencas Hidrológicas				
EXPERTO MEDIOAMBIENTAL				
Introducción a los SIG		MATRICULA ABIERTA	235 (5 MESES)	1.800
Gestión del Medio Natural				
Aprovechamiento Sostenible de Recursos Naturales				
Análisis de Impacto Paisajístico				
Planificación Territorial				
EXPERTO HIDROLÓGICO				
Introducción a los SIG		MATRICULA ABIERTA	235 (5 MESES)	1.800
Aplicación de Herramientas Geoestadísticas: Análisis de Distribución de Precipitaciones				
Análisis de Cuencas Hidrológicas				
Evaluación de Pérdida de Suelo: Modelos de Erosión				
Análisis y Estimación de Avenidas Fluviales: Inundaciones				

OFERTA CURSOS 2009-2010

CURSOS ESPECIALISTA AGROFORESTAL

	PROGRAMA	FECHA COMIENZO	DURACION HORAS	PRECIO EUROS
Especialista Planificación Agroforestal y GEN.				
Introducción a los SIG		MATRICULA ABIERTA	100 (2 MESES)	875
Planificación Agroforestal y Gestión de Espacios Naturales				
Especialista Viales Agroforestales				
Introducción a los SIG		MATRICULA ABIERTA	100 (2 MESES)	875
Diseño de Viales Agroforestales				
Especialista Evaluación Incendios				
Introducción a los SIG		MATRICULA ABIERTA	100 (2 MESES)	875
Evaluación de Incendios				
Especialista Análisis Cuencas Hidrológicas				
Introducción a los SIG		MATRICULA ABIERTA	100 (2 MESES)	875
Análisis de Cuencas Hidrológicas				

OFERTA CURSOS 2009-2010

CURSOS ESPECIALISTA MEDIOAMBIENTAL



Especialista Gestión Medio Natural				
Introducción a los SIG		MATRICULA ABIERTA	100 (2 MESES)	875
Gestión del Medio Natural				
Especialista Aprovechamiento sostenible				
Introducción a los SIG		MATRICULA ABIERTA	100 (2 MESES)	875
Aprovechamiento Sostenible de Recursos Naturales				
Especialista Impacto Paisajístico				
Introducción a los SIG		MATRICULA ABIERTA	100 (2 MESES)	875
Análisis de Impacto paisajístico				
Especialista Planificación Territorial				
Introducción a los SIG		MATRICULA ABIERTA	100 (2 MESES)	875
Planificación Territorial				

CURSOS ESPECIALISTA HIDROLÓGICO

Especialista Aplicación de Herramientas Geoestadísticas				
Introducción a los SIG		MATRICULA ABIERTA	100 (2 MESES)	875
Aplicación de Herramientas Geoestadísticas: Análisis de Distribución de Precipitaciones				
Especialista Análisis Cuencas Hidrológicas				
Introducción a los SIG		MATRICULA ABIERTA	100 (2 MESES)	875
Análisis de Cuencas Hidrológicas				
Especialista Evaluación Pérdida Suelo (Erosión)				
Introducción a los SIG		MATRICULA ABIERTA	100 (2 MESES)	875
Evaluación de Pérdida de Suelo: Modelos de Erosión				
Especialista Análisis y Estimación Avenidas Fluviales (Inundaciones)				
Introducción a los SIG		MATRICULA ABIERTA	100 (2 MESES)	875
Análisis y Estimación de Avenidas Fluviales: Inundaciones				

OFERTA CURSOS 2009-2010

CURSO ESPECIALISTA ORDENACION TERRITORIAL

<i>Especialista Planeamiento Urbanístico</i>				
Introducción a los SIG		MATRICULA ABIERTA	100 (2 MESES)	875
Planeamiento Urbanístico				

Documento No contractual



OFFICIAL
ESRI DISTRIBUTOR

Dpto. de Formación de:
ESRI España Geosistemas SA
C/ PRINCESA 3 7º PLTA.
28008 MADRID TELF: 91 5594375





Dpto. de Formación de:
CENTRO DE ESTUDIOS TÉCNICOS
C/ MANUEL DE LA HABA ZURITO LOCAL
14004 CORDOBA. TELF: 957 76 11 06
CIF: B14496277




Centro **ESTUDIOS TÉCNICOS**

OFERTA CURSOS 2009-2010

TALLERES ESPECIALIZACIÓN AGROFORESTAL

	PROGRAMA	FECHA COMIENZO	DURACION HORAS	PRECIO EUROS
Taller Planificación Agroforestal y GEN.				
Planificación Agroforestal y Gestión de Espacios Naturales		MATRICULA ABIERTA	40 (1 MES)	350
Taller Viales Agroforestales				
Diseño de Viales Agroforestales		MATRICULA ABIERTA	40 (1 MES)	350
Taller Evaluación Incendios				
Evaluación de Incendios		MATRICULA ABIERTA	40 (1 MES)	350
Taller Análisis Cuencas Hidrológicas				
Análisis de Cuencas Hidrológicas		MATRICULA ABIERTA	40 (1 MES)	350



TALLERES ESPECIALIZACIÓN MEDIOAMBIENTAL

	PROGRAMA	FECHA COMIENZO	DURACION HORAS	PRECIO EUROS
Taller Gestión Medio Natural				
Gestión del Medio Natural		MATRICULA ABIERTA	40 (1 MES)	350
Taller Aprovechamiento sostenible				
Aprovechamiento Sostenible de Recursos Naturales		MATRICULA ABIERTA	40 (1 MES)	350
Taller Impacto Paisajístico				
Análisis de Impacto paisajístico		MATRICULA ABIERTA	40 (1 MES)	350
Taller Planificación Territorial				
Planificación Territorial		MATRICULA ABIERTA	40 (1 MES)	350



OFERTA CURSOS 2009-2010

TALLERES ESPECIALIZACIÓN HIDROLÓGICA

	PROGRAMA	FECHA COMIENZO	DURACION HORAS	PRECIO EUROS
Taller Aplicación de Herramientas Geoestadísticas				
Aplicación de Herramientas Geoestadísticas: Análisis de Distribución de Precipitaciones		MATRICULA ABIERTA	40 (1 MES)	350
Taller Análisis Cuencas Hidrológicas				
Análisis de Cuencas Hidrológicas		MATRICULA ABIERTA	40 (1 MES)	350
Taller Evaluación Pérdida Suelo (Erosión)				
Evaluación de Pérdida de Suelo: Modelos de Erosión		MATRICULA ABIERTA	40 (1 MES)	350
Taller Análisis y Estimación Avenidas Fluviales (Inundaciones)				
Análisis y Estimación de Avenidas Fluviales: Inundaciones		MATRICULA ABIERTA	40 (1 MES)	350

TALLER ESPECIALIZACIÓN ORDENACION TERRITORIAL

	PROGRAMA	FECHA COMIENZO	DURACION HORAS	PRECIO EUROS
Taller Planeamiento Urbanístico				
Planeamiento Urbanístico		MATRICULA ABIERTA	40 (1 MES)	350

NOTA IMPORTANTE: LOS TALLERES DE ESPECIALIZACIÓN SOLO SE PODRÁN HACER SI SE DISPONE DE EXPERIENCIA EN EL SOFTWARE ARCGIS DESKTOP V 9 Ó VERSIONES SUPERIORES, O EN SU DEFECTO HABER REALIZADO ALGUN CURSO DE INTRODUCCIÓN A LOS SIG A TRAVÉS DE ESRI ESPAÑA O CENTROS AUTORIZADOS.

CURSO INTRODUCCIÓN

	PROGRAMA	FECHA COMIENZO	DURACION HORAS	PRECIO EUROS
Curso Introducción a los SIG: ArcGIS Desktop				
Introducción a los SIG: ArcGIS Desktop		MATRICULA ABIERTA	60 (1 MES)	600